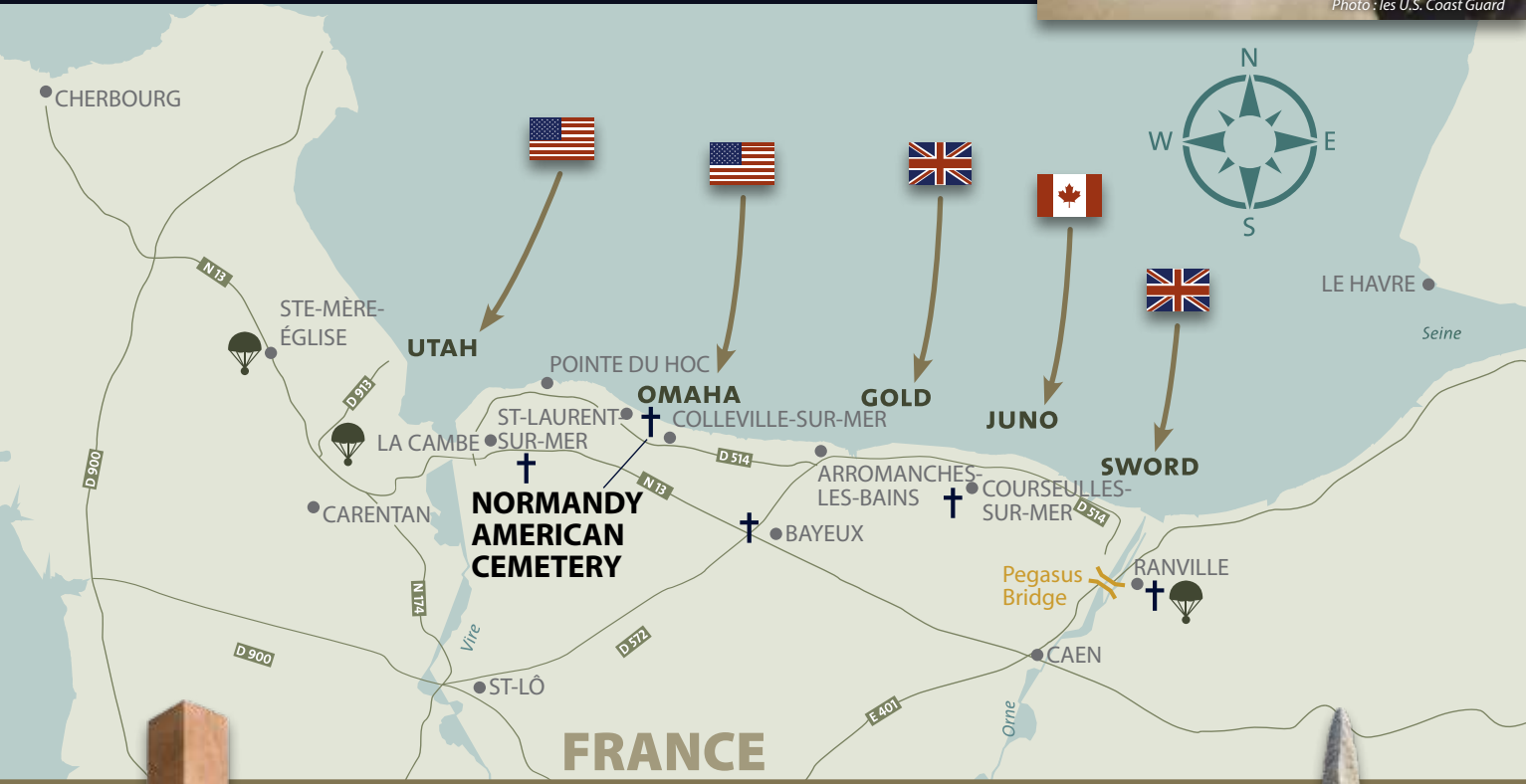


# Débarquements alliés du 6 juin 1944

**LÉGENDE:** † Cimetière Militaire    🪂 Zone de parachutage



## Le Monument d'Utah Beach

Un obélisque de granit rouge situé dans un petit jardin surplombant Utah Beach rend hommage à l'action des soldats américains du VII<sup>ème</sup> Corps qui ont combattu pour la libération du Cotentin.

## Le Monument de la Pointe du Hoc

Un pylône de granit s'élevant d'un bunker sur une falaise située à 13 km à l'ouest du cimetière rend hommage aux soldats du 2<sup>ème</sup> bataillon des Rangers qui escaladèrent la falaise haute d'une trentaine de mètres pour saboter les canons allemands qui menaçaient les plages d'Utah et d'Omaha.



Photo : les U.S. Coast Guard

## American Battle Monuments Commission

Cette agence du gouvernement américain gère et entretient 26 cimetières et 31 monuments aux morts et autres lieux de mémoire, dans 17 pays. La commission œuvre à perpétuer la vision de son tout premier président, le Général de Corps d'Armée John J. Pershing. Pershing, qui dirigeait le corps expéditionnaire américain pendant la Première Guerre Mondiale, a fait la promesse que « Le temps ne ternira pas la gloire de leurs actions ».

## Normandy American Cemetery and Memorial

Le Cimetière Américain de Normandie est l'un des 14 lieux de sépulture militaires américains permanents de la Seconde Guerre Mondiale situés en terre étrangère. Ce terrain a été concédé à perpétuité aux Etats-Unis par la France pour en faire un lieu de sépulture permanent exonéré de charges et d'impôts.

Pour des informations au sujet des visites guidées gratuites, merci de contacter [NormandyVisits@abmc.gov](mailto:NormandyVisits@abmc.gov)



## American Battle Monuments Commission

2300 Clarendon Boulevard  
Suite 500  
Arlington, VA 22201  
USA

## Normandy American Cemetery

14710 Colleville-sur-Mer, France  
**tel** +33.(0)2.31.51.62.00  
**gps** N49 21.394 W0 51.192

Pour plus d'informations sur ce site, et sur les autres lieux de commémoration de l'ABMC, nous vous invitons à consulter [www.abmc.gov](http://www.abmc.gov)

Juin 2025

FRANÇAIS

AMERICAN BATTLE MONUMENTS COMMISSION

## Normandy American Cemetery and Memorial



« Le temps ne ternira pas la gloire de leurs actions »

- General of the Armies John J. Pershing



★ ★ ★

# LA CAMPAGNE DE NORMANDIE

L’assaut massif lancé par les Alliés contre la côte normande le 6 juin 1944 avait pour objectif de libérer la France, avant d’envahir l’Allemagne nazie.

Le 6 juin avant l’aube, trois divisions aéroportées – les 82<sup>ème</sup> et 101<sup>ème</sup> divisions américaines, ainsi que la 6<sup>ème</sup> division britannique – se posent en parachute et en planeur à l’arrière des plages prévues pour le débarquement, tandis que les forces navales alliées, dont les U.S. Coast Guards, amènent les troupes d’assaut de l’autre côté de la Manche. A 6h30, six divisions d’infanterie américaines, britanniques et canadiennes commencent à débarquer sur les plages d’Utah, d’Omaha, de Gold, Juno et Sword pour la plus importante opération amphibie de l’Histoire.

Débarquée à Utah Beach, la 4<sup>ème</sup> Division d’Infanterie des Etats-Unis se mit en marche vers l’intérieur tandis que, plus à l’est, sur Omaha Beach, les 1<sup>ère</sup> et 29<sup>ème</sup> divisions américaines combattent une forte résistance allemande sur une plage jonchée d’obstacles. Pour atteindre le plateau sur lequel se trouve aujourd’hui le cimetière, les soldats doivent traverser un espace à découvert, large d’environ 180 mètres au centre de la plage, puis grimper le long de la falaise à pic. A la fin de la journée, les Américains ont réussi à prendre un contrôle fragile d’Omaha Beach.

Sur les plages de Gold, Juno et Sword, les divisions britanniques et canadiennes avancent. En moins d’une semaine, les Alliés parviennent à effectuer la liaison entre ces quatre plages pour avancer rapidement vers l’intérieur.

Au cours des trois mois suivants, les Alliés combattent les Allemands à travers toute la Normandie. Les Britanniques et les Canadiens libèrent Caen, tandis que les Américains libèrent Cherbourg et font une percée spectaculaire à côté de Saint Lô. Rejointes par des unités françaises et polonaises, les troupes alliées encerclent alors les soldats allemands dans la poche de Falaise et les anéantissent, tandis que les survivants fuient vers l’est. La voie est désormais libre pour marcher sur Paris, puis en direction de l’Allemagne.

Statues Symboliques

Deux statues en granit italien de Baveno représentant les Etats-Unis et la France se dressent à l’ouest de l’allée centrale.



La Chapelle

La mosaïque du plafond représente l’Amérique bénissant ses fils qui partent au combat par air ou par mer, et la France reconnaissante déposant une couronne de laurier sur les morts.



Le Belvédère

Point de vue offrant une vue panoramique sur Omaha Beach et sur la Manche.



Le Mémorial

Il abrite une statue de 7 mètres, « L’Esprit de la jeunesse américaine s’élevant des vagues », tournée vers l’ouest, en direction des tombes.





## Plan

Depuis le Centre des Visiteurs, à l’est, le jardin des disparus mène à un mémorial surplombant un plan d’eau, puis aux carrés des tombes, à la chapelle et aux statues situées à l’extrémité ouest.

Le Jardin des Disparus

Des tablettes de pierre gravées rendent hommage aux disparus qui ont perdu la vie dans la région. Une rosette de bronze marque le nom de ceux dont la dépouille, découverte ultérieurement, a pu être identifiée et inhumée.




Le Bâtiment des Visiteurs

Il replace l’Opération OVERLORD dans son contexte historique et lui donne tout son sens. Vous pouvez y rencontrer notre personnel, poser vos questions et signer le livre d’or.




Les tombes

Une allée centrale divise les dix carrés des tombes. Nos soldats reposent sous des pierres tombales en marbre blanc de Lasa, alignées avec précision et ornées de croix latines, ou d’étoiles de David.



Les plantes

Des arbres, des buissons et des roses bordent les carrés des tombes. Des parterres de roses polyantha décorent le jardin des disparus, tandis que divers arbres agrémentent les pelouses.



## RENSEIGNEMENTS UTILES

SUPERFICIE : 70 hectares  
PIERRES TOMBALES : 9 389  
CROIX LATINES : 9 236

ETOILES DE DAVID : 153  
DISPARUS AU COMBAT : 1 557  
FRATRIE : 45

DÉCORÉS DE LA MÉDAILLE D’HONNEUR : 3  
INAUGURÉ LE : 18 juillet 1956



## Localisation des pierres tombales

CARRÉ: .....  
RANGÉE: .....  
TOMBE: .....