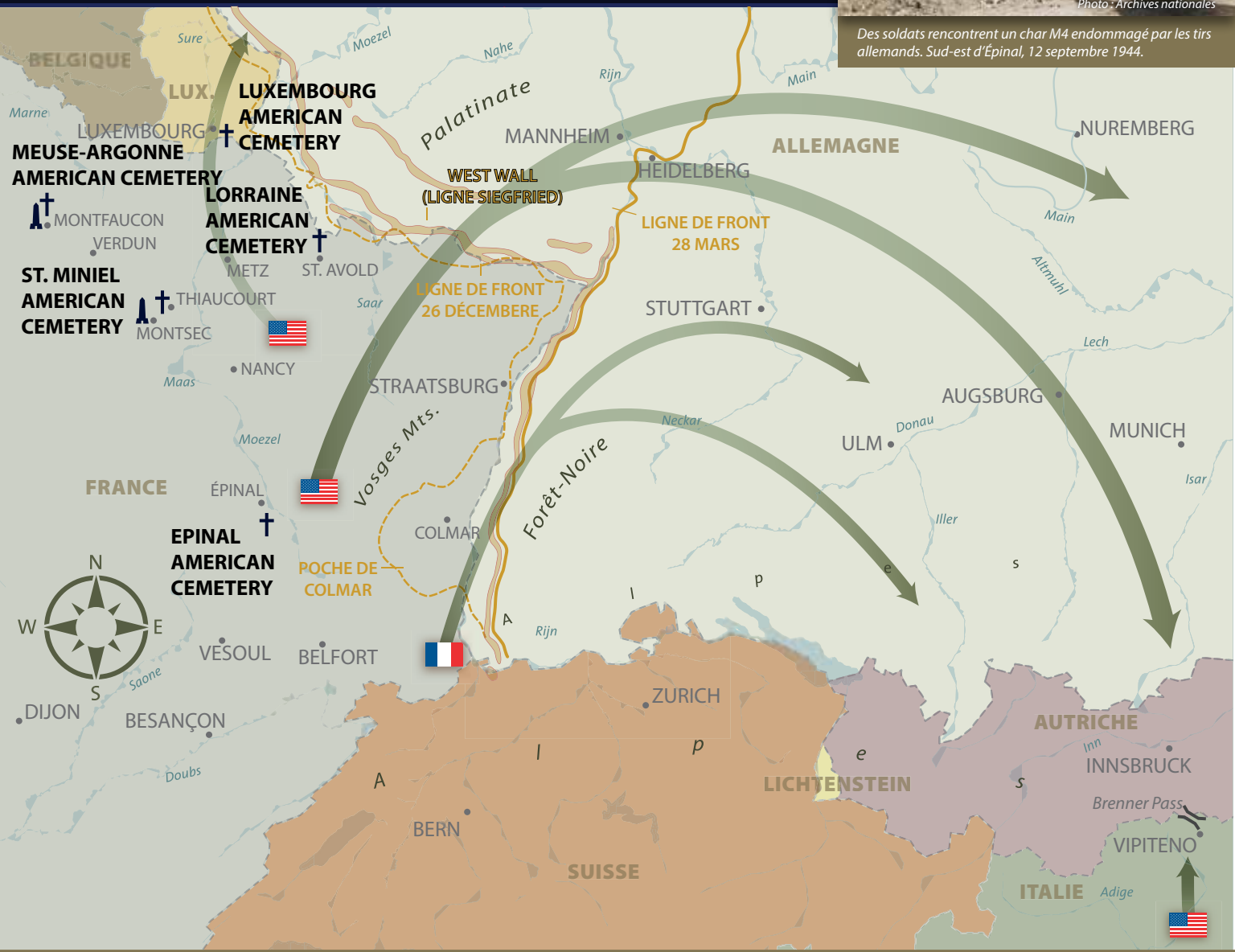


D'âpres campagnes mènent à l'offensive finale

LÉGENDE : † Cimetière militaire 🏛 Monument



Des soldats rencontrent un char M4 endommagé par les tirs allemands. Sud-est d'Épinal, 12 septembre 1944.

American Battle Monuments Commission

Cette agence du gouvernement américain gère et entretient 26 cimetières et 31 monuments aux morts et autres lieux de mémoire, dans 17 pays. La commission œuvre à perpétuer la vision de son tout premier président, le Général de Corps d'Armée John J. Pershing. Pershing, qui dirigeait le corps expéditionnaire américain pendant la Première Guerre Mondiale, a fait la promesse que « Le temps ne ternira pas la gloire de leurs actions ».

Epinal American Cemetery and Memorial

La 45^{ème} Division d'infanterie a libéré la région d'Épinal le 21 septembre 1944. Un cimetière temporaire a été établi en ces lieux 15 jours plus tard. Le gouvernement français a cédé l'exploitation de ce site à perpétuité en tant que lieu de sépulture permanent, sans taxes ni impôts.

Le cimetière propose des visites guidées gratuites sur demande selon la disponibilité du personnel.



American Battle Monuments Commission
2300 Clarendon Boulevard
Suite 500
Arlington, VA 22201
USA

Epinal American Cemetery
88000 Dinozé, France
tel +33.(0)3.29.82.04.75
email epinal@abmc.gov
gps N48 08.591 E6 29.814

Pour plus d'informations sur ce site, et sur les autres lieux de commémoration de l'ABMC, nous vous invitons à consulter www.abmc.gov

avril 2025

FRANÇAIS

AMERICAN BATTLE MONUMENTS COMMISSION

Epinal American Cemetery and Memorial



« Le temps ne ternira pas la gloire de leurs actions »

- General of the Armies John J. Pershing

★ ★ ★

D'ÂPRES CAMPAGNES MÈNENT À L'OFFENSIVE FINALE

De la mi-août au début septembre 1944, la Septième armée U.S. et la Première armée française progressent rapidement vers le nord-est depuis le sud de la France. Le 11 septembre, près de Dijon, des unités de la Septième armée U.S. établissent la liaison avec la Troisième armée U.S., venue de Normandie.

15 SEPTEMBRE 1944 : Le 6^{ème} groupe d'armées U.S. est activé. Il regroupe la Septième armée U.S. et la Première armée française. Il reçoit de la 9^{ème} armée de l'Air U.S. et de la Première armée de l'Air française un appui aérien tactique essentiel à la poursuite de ses opérations.

21 SEPTEMBRE : La 45^{ème} Division d'infanterie traverse la Moselle à Épinal.

Mi-DÉCEMBRE : Les forces de la Septième armée atteignent la ligne Siegfried (Westwall) près de la Sarre.

1^{er} JANVIER 1945 : Début des contre-offensives allemandes. Les batailles font rage jusqu'au 25 janvier, lorsque les forces alliées stoppent les Allemands.

9 FÉVRIER : Au terme d'âpres combats hivernaux, le 6^{ème} groupe d'armées élimine les forces allemandes de la poche de Colmar.

26 MARS : La Septième armée traverse le Rhin et avance sur Mannheim, qu'elle occupe dès le 29 mars.

FIN AVRIL : La Première armée française prend Stuttgart (22 avril), puis Ulm (24 avril). La Septième armée s'empare de Nuremberg (20 avril) et de Munich (30 avril), avant de poursuivre vers Innsbruck et les Alpes.

4 MAI : Les unités de tête de la 103^{ème} Division d'infanterie U.S. traversent le col de Brenner et établissent la liaison avec des patrouilles de la 5^{ème} armée U.S. à Vipiteno, en Italie.

L'Allemagne capitule le 8 mai, date marquant la victoire des forces américaines et alliées en Europe.

Les Murs des disparus
La Cour d'honneur est encadrée par quatre murets sur lesquels sont gravés les noms de 424 membres de l'armée portés disparus dans la région.



L'Intérieur du mémorial – La Carte murale en mosaïque
La mosaïque murale en verre coloré représente les campagnes américaines et alliées, du 15 août 1944 (débarquements au Sud de la France) à la fin de la guerre.




Les Plantations
Des cerisiers du Japon longent le mur de périmètre nord, autour de l'esplanade au drapeau, donnant au lieu couleur et densité. Là, de petits bancs de pierre se prêtent à la méditation.




L'Intérieur de la chapelle
Autour de l'autel sont disposés le drapeau américain et les drapeaux de l'armée, du corps des Marines, de la Marine et de l'armée de l'Air. Une sculpture représentant l'ange de la Paix surplombe l'autel.

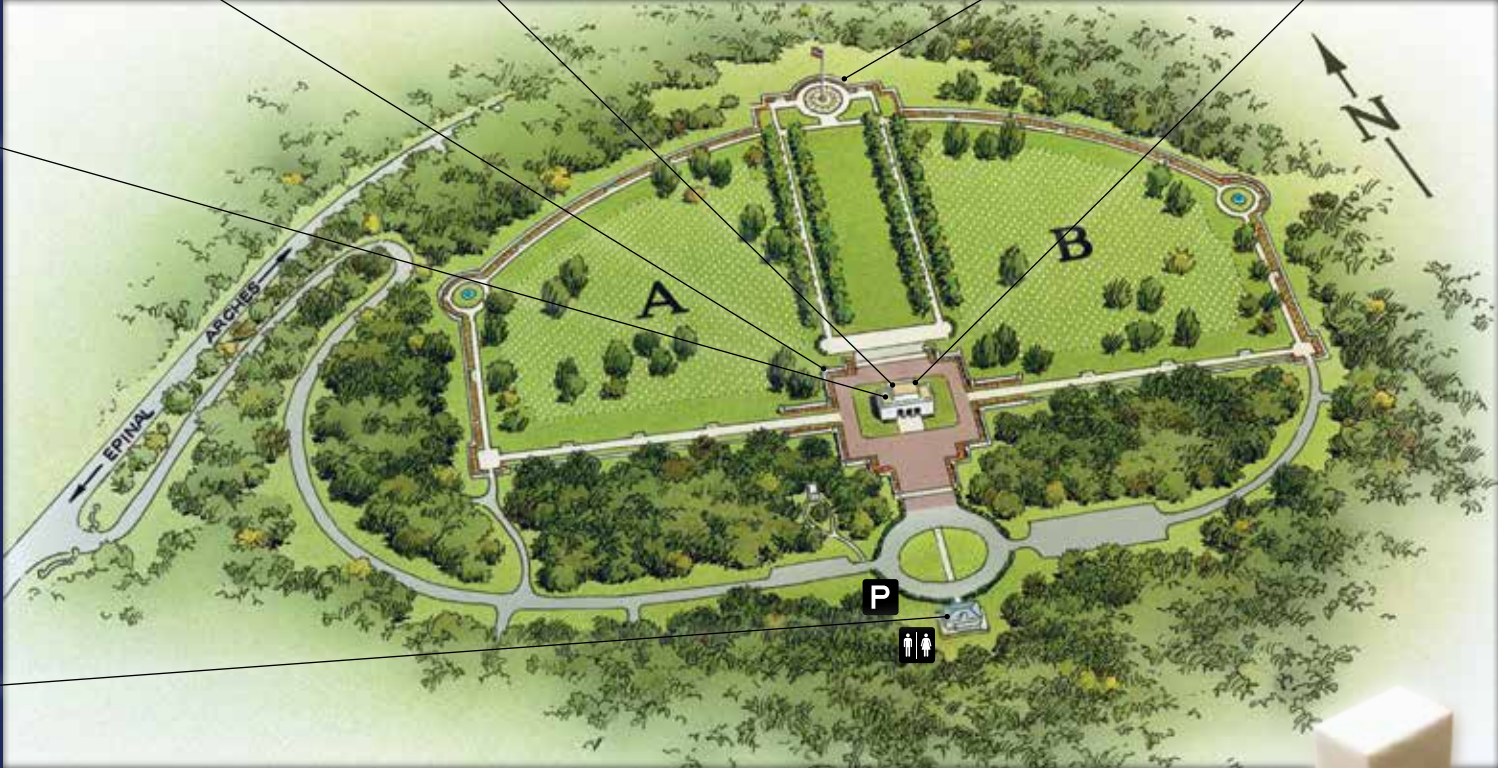




Le Plan du mémorial
La façade sud du mémorial porte l'inscription suivante :
« citoyens de tous bords élevés selon les principes de la démocratie américaine ».
À l'intérieur se trouvent une carte des batailles en mosaïque et une chapelle.



Le Bâtiment des visiteurs
Vous pouvez y rencontrer notre personnel, poser vos questions et signer le livre d'or.



Disposition

Depuis la départementale D 157, une petite route sinueuse mène à l'entrée du cimetière. Le parking se trouve à côté du bâtiment des visiteurs. Après le rond-point, le visiteur accède à la Cour d'honneur et au mémorial. L'esplanade au drapeau se trouve tout au bout de l'allée centrale, que flanquent les parcelles A et B.



Le Cimetière Le cimetière regroupe 5.255 tombes et se compose de deux parcelles en forme d'éventail, séparées par une large allée bordée de sycomores (*Platanus orientalis*) courant du nord vers le sud.




Photo : Archives nationales
Des artilleurs antiaériens de l'armée U.S. protègent Épinal et la Moselle des attaques aériennes allemandes.

Localisation des pierres tombales

PARCELLE :

ALLÉE :

TOMBE :

Informations utiles

SUPERFICIE : 20 hectares	ÉTOILES DE DAVID : 117	FRATRIES : 14
PIERRES TOMBALES : 5.255	PORTÉS DISPARUS : 424	NAUGURÉ LE : 23 juillet 1956
CROIX LATINES : 5.139	NCONNUS : 69	