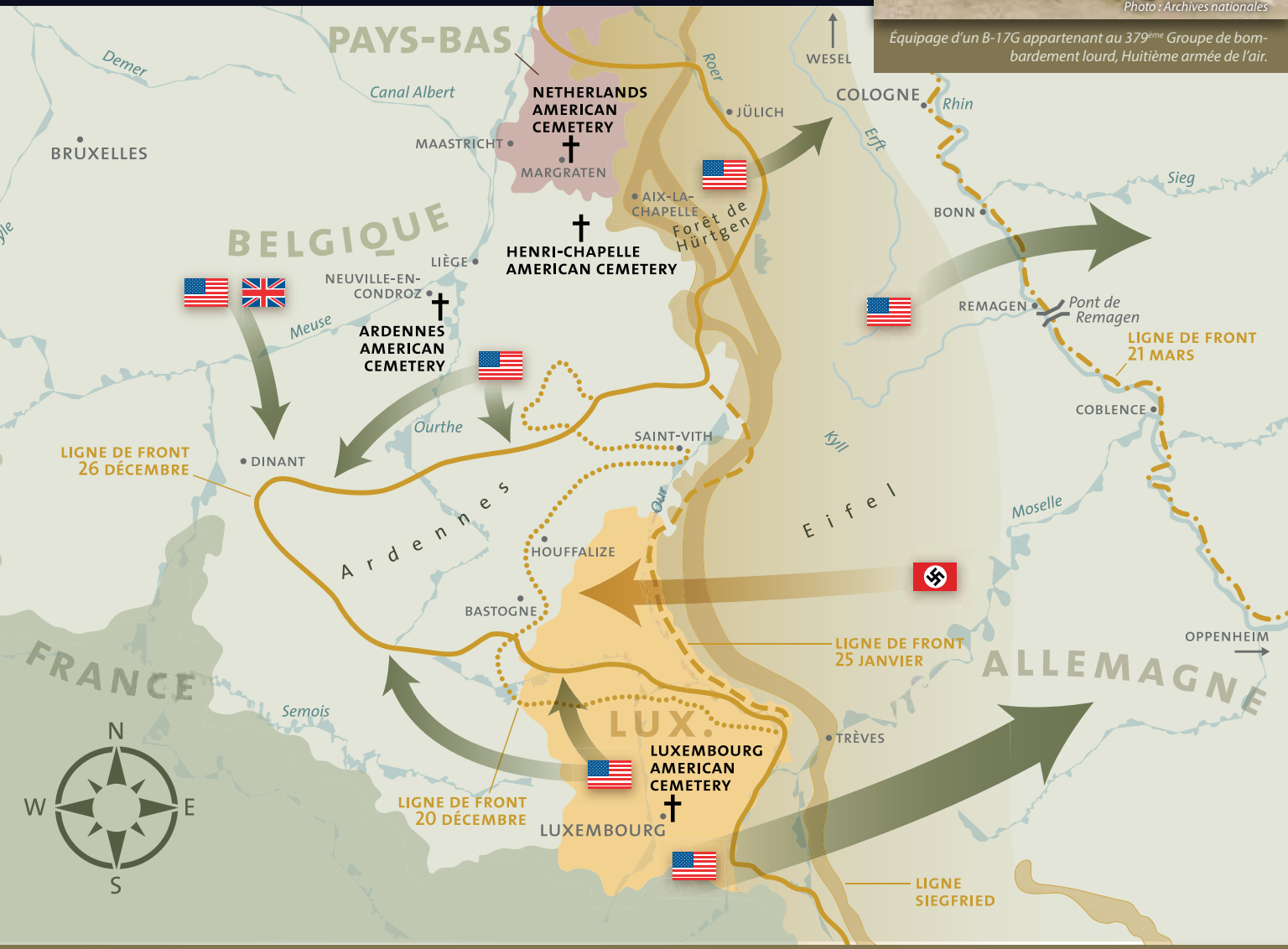


Des Ardennes au Rhin et au-delà

LÉGENDE : † Cimetière militaire



Équipage d'un B-17G appartenant au 379^{ème} Groupe de bombardement lourd, Huitième armée de l'air.

American Battle Monuments Commission

Cette agence du gouvernement américain gère et entretient 26 cimetières et 31 monuments aux morts et autres lieux de mémoire, dans 17 pays. La commission œuvre à perpétuer la vision de son tout premier président, le Général de Corps d'Armée John J. Pershing. Pershing, qui dirigeait le corps expéditionnaire américain pendant la Première Guerre Mondiale, a fait la promesse que « Le temps ne ternira pas la gloire de leurs actions ».

Ardennes American Cemetery and Memorial

Les forces de la 3^{ème} Division blindée ont libéré Neuville-en-Condroz et ses environs le 7 septembre 1944. Après la création d'un cimetière temporaire en février 1945, ce site est devenu un endroit unique où reposent des soldats tombés au cours de toutes les batailles majeures de la Seconde Guerre mondiale, y compris celles du Pacifique. Le gouvernement belge en a cédé l'exploitation à perpétuité en tant que lieu de sépulture permanent, sans taxes ni impôts.

Le cimetière propose des visites guidées gratuites sur demande selon la disponibilité du personnel.



American Battle Monuments Commission
2300 Clarendon Boulevard
Suite 500
Arlington, VA 22201
USA

Ardennes American Cemetery
Route du Condroz, 164
B-4121 Neuville-en-Condroz, Belgium
tel +32.(0).42.90.71.30
gps N50 32.513 E5 28.145

Pour plus d'informations sur ce site, et sur les autres lieux de commémoration de l'ABMC, nous vous invitons à consulter www.abmc.gov

Mars 2025

Ardennes American Cemetery and Memorial



« Le temps ne ternira pas la gloire de leurs actions »
- General of the Armies John J. Pershing

★ ★ ★ DES ARDENNES AU RHIN ET AU-DELÀ

Au cours de l'automne 1944, le gros des troupes alliées fait une avancée à travers la Belgique pour atteindre l'Allemagne. Au terme d'une série de combats hivernaux acharnés regroupés sous le nom de « Bataille des Ardennes », les alliés poursuivent trois objectifs majeurs successifs : l'élimination des forces ennemies à l'ouest du Rhin, la prise des têtes de pont sur ce même fleuve, et enfin, la progression coordonnée des troupes à l'intérieur du territoire allemand.

- 7 SEPTEMBRE 1944** : la Première armée libère Liège, en Belgique.
- MI-SEPTEMBRE - 21 OCTOBRE** : la Première armée assiège et prend la ville d'Aachen (Aix-la-Chapelle) en Allemagne.
- MI-SEPTEMBRE - MARS 1945** : Les forces américaines s'engagent dans une longue série de combats au cœur de la forêt de Hürtgen.
- 16 DÉCEMBRE** : La contre-offensive allemande dans les Ardennes (Bataille des Ardennes) empêche la progression des Alliés pendant un mois.
- 3 JANVIER 1945** : La Première armée, que vient renforcer le XXX Corps britannique, contre-attaque le flanc nord du « saillant » allemand.
- 13 JANVIER** : Les 1^{ère} et 3^{ème} armées se rejoignent à Houffalize.
- 8 FÉVRIER** : Le cimetière temporaire de Neuville-en-Condroz voit le jour.
- 23 FÉVRIER** : Suite à l'élimination du « saillant » allemand, la 9^{ème} armée lance l'Opération GRENADE, traverse la Roer et avance sur Wesel, à l'est.
- 1^{ER} MARS** : Le 12^{ème} groupe d'armées, composé de la 1^{ère} armée et de la 3^{ème} armée, enclenche l'Opération LUMBERJACK. La 1^{ère} armée atteint Cologne le 5 mars.

Dès le 21 mars, les forces armées américaines, britanniques et canadiennes contrôlent la rive ouest du Rhin depuis les Pays-Bas jusqu'à Mannheim, et sont prêtes à traverser le Rhin et à prendre part à l'offensive finale qui mènera à la victoire en Europe, le 8 mai.

La Chapelle

La chapelle est un lieu propice au recueillement et à la réflexion. La lumière tombant d'une fenêtre ronde illumine l'ange aux contours dorés qui surplombe l'autel.



Le Mémorial

L'aigle américain gravé en haut-relief sur la façade sud du mémorial domine trois statues symbolisant la Justice, la Liberté et la Vérité. En dessous, treize étoiles représentent les treize États fondateurs des États-Unis.



Tablettes des disparus


Les noms de 463 soldats américains disparus, ainsi que leur unité et état d'origine, sont gravés sur 12 grandes dalles de granite gris réparties du côté est et du côté ouest du mémorial.




Le Cimetière

Les sépultures dessinent une croix grecque au milieu de laquelle deux larges allées se croisent. Elles accueillent les dépouilles de 5103 victimes de guerre.




**Les Cartes**

De grandes cartes ornent trois des murs de la chapelle. Elles illustrent les principales campagnes menées depuis le débarquement de Normandie jusqu'à la victoire en mai 1945, en passant par la « Bataille des Ardennes ».

**Le Bâtiment des visiteurs**

Vous pouvez y rencontrer notre personnel, poser vos questions et signer le livre d'or.



**La Statue de la « Jeunesse »**

Un jeune garçon tient une épée et une couronne de laurier pour nous rappeler que ceux qui reposent en ce lieu sont morts à la fleur de l'âge. Ils incarnent le sens du sacrifice.




Photo: Archives nationales

Les premières infirmières de l'Armée à traverser le Rhin avec le 51^{ème} Hôpital de campagne.

Informations utiles

SUPERFICIE : 36,5 HECTARES
PIERRES TOMBALES : 5.310
CROIX LATINES : 5.179

ÉTOILES DE DAVID : 131
TABLETTES DES DISPARUS : 463

FRATRIES : 11
INAUGURÉ LE : 11 JUILLET 1960

Localisation des pierres tombales
PARCELLE :
ALLÉE :
TOMBE :